





# Les cartes VFR

A partir du grade  et programme examen du grade  et supérieurs  
A partir du grade  et programme examen du grade  et supérieurs

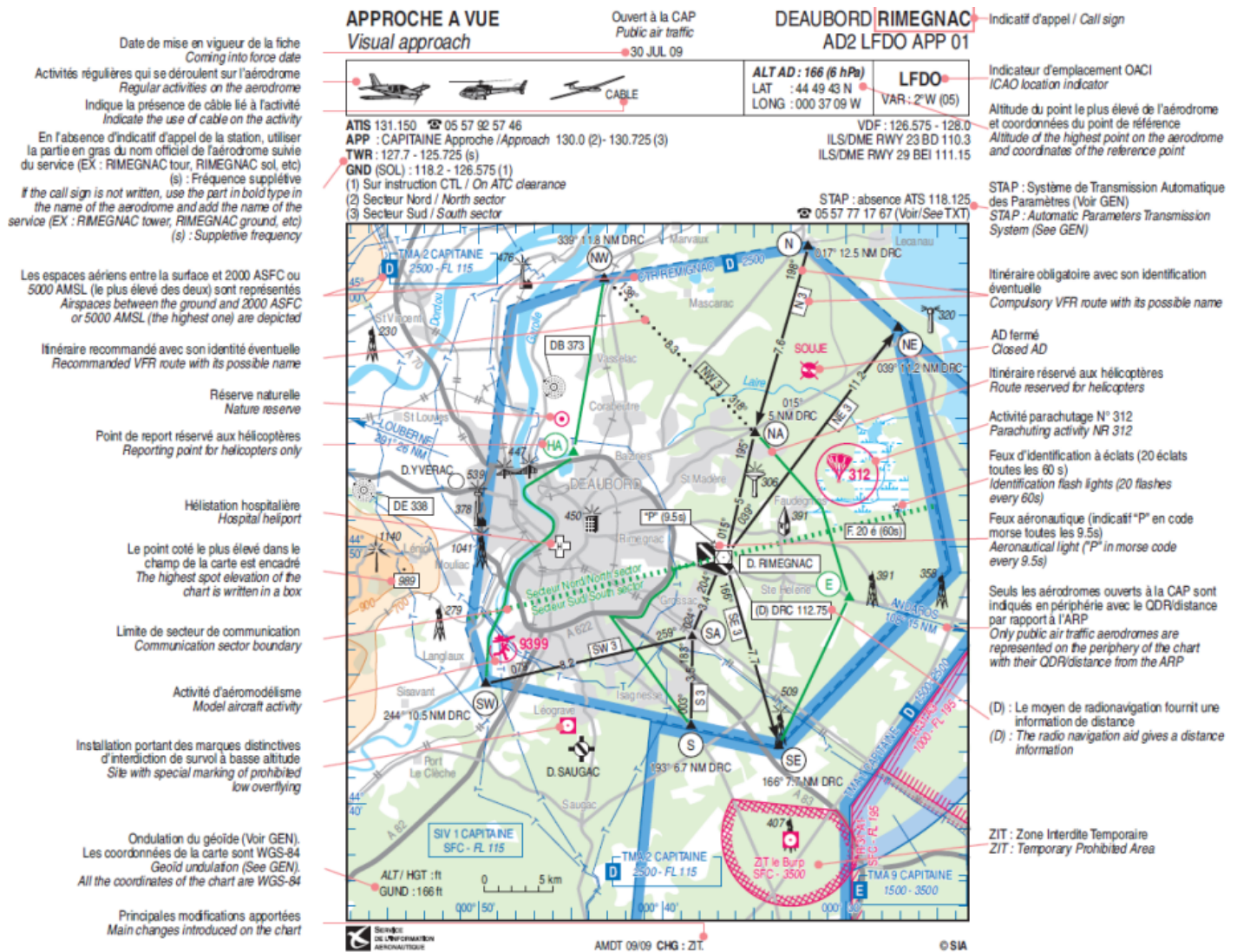
---

## 1. Introduction

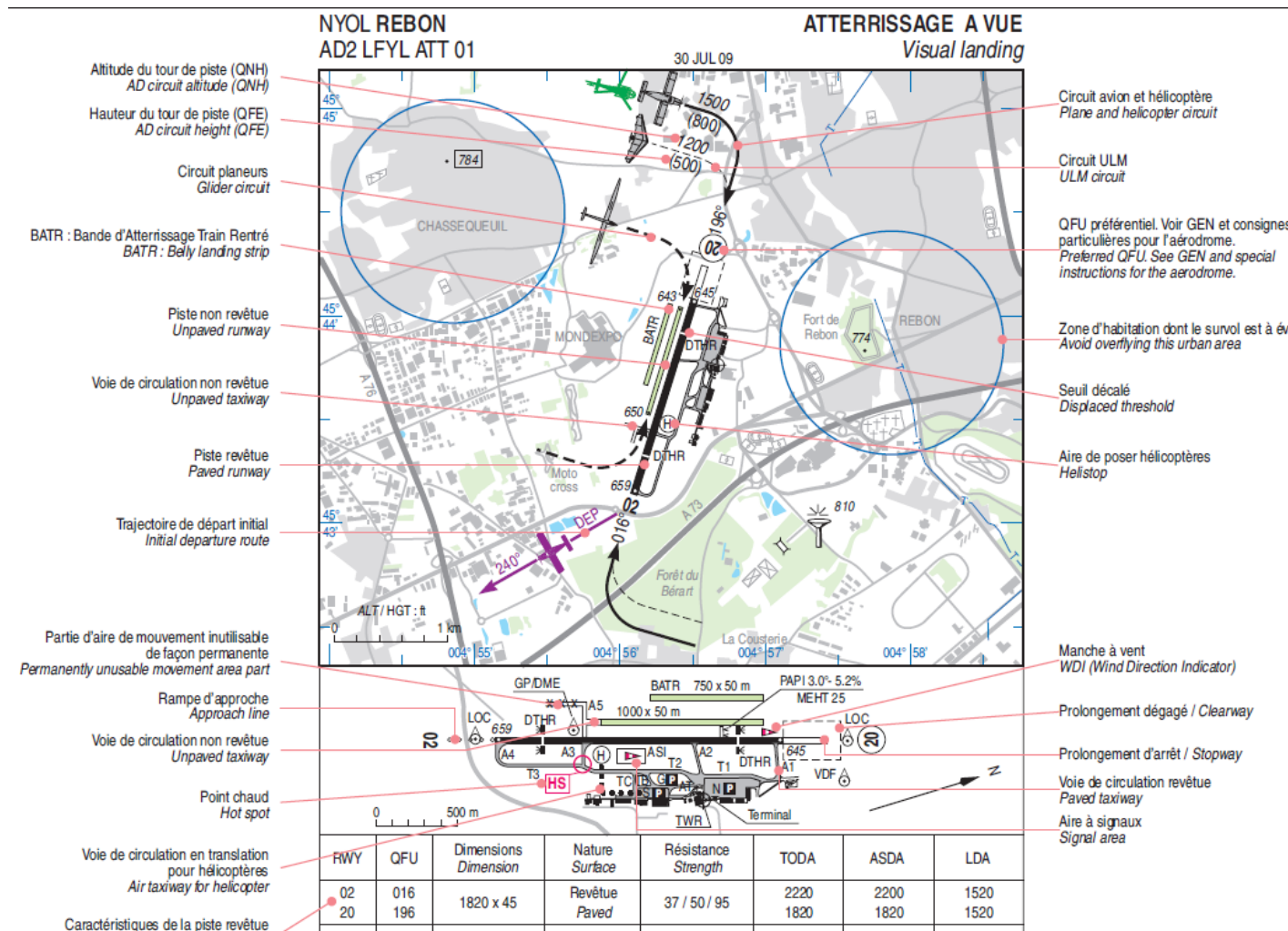
Les VAC (**V**isual **A**pproach **C**hart) fournissent des informations au pilote concernant un aéroport ou une héliport. **Elles sont essentielles pour le vol VFR.**

## 2. Description d'une VAC

### 2.1 Carte d'approche à vue



## 2.2 Carte d'atterrissage à vue



### 3. Cartes en-route

“

[Cliquez ici pour accéder à la fiche sur les cartes VFR en-route](#)

### 4. Liens utiles

L'accès aux VAC se fait sur le site du **SIA**. Il n'existe pas de lien direct.

[SIA](#) : Préparation de vol > Atlas VAC France puis choix VAC Aérodrômes ou Hélistations

Liste des sigles utilisés sur les cartes VAC

Revision #7

Created 1 March 2025 00:08:52 by Liam Iveton

Updated 28 April 2025 23:21:05 by Liam Iveton