





Les cartes aéronautiques

- Les cartes VFR

Les cartes VFR

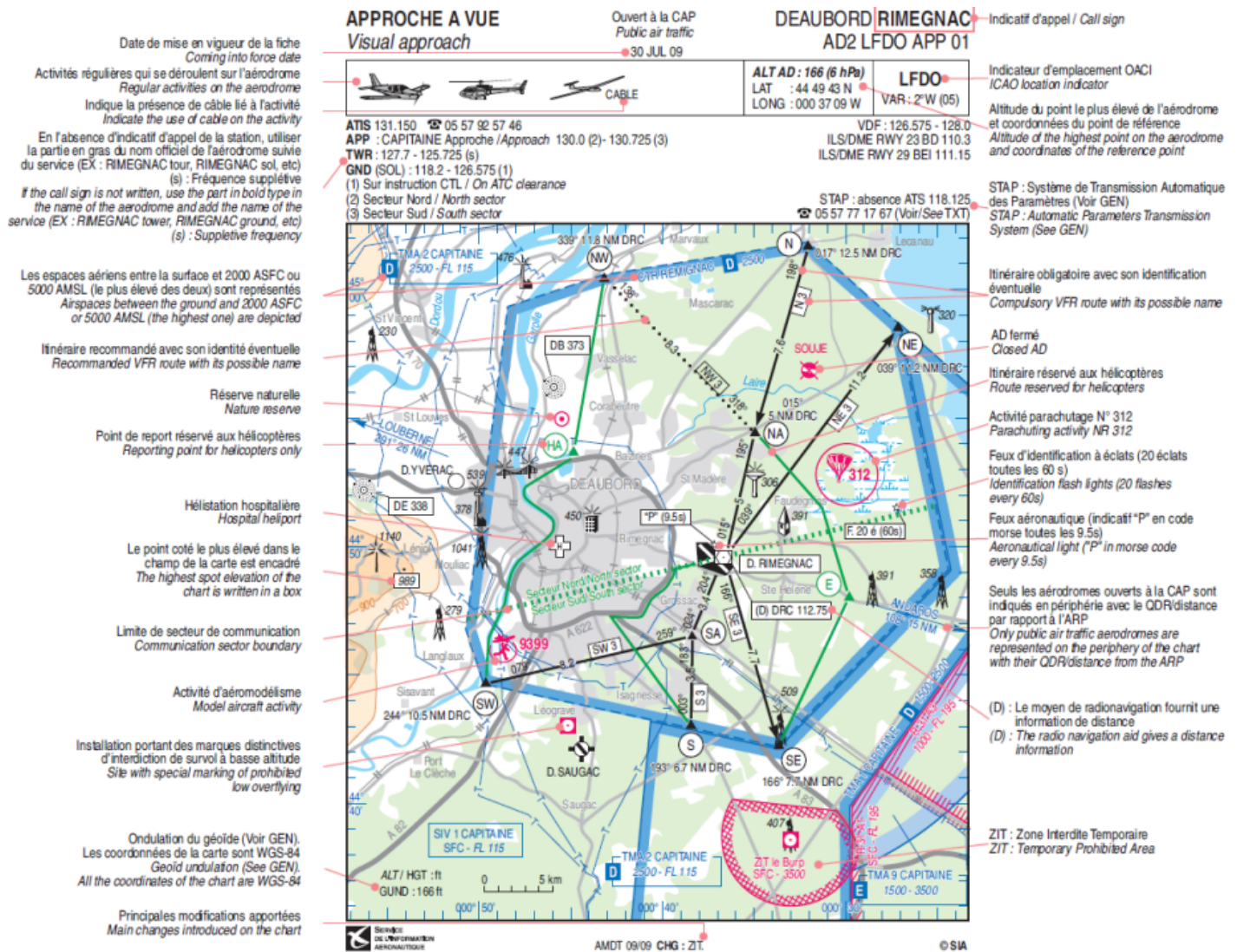
A partir du grade  et programme examen du grade  et supérieurs
A partir du grade  et programme examen du grade  et supérieurs

1. Introduction

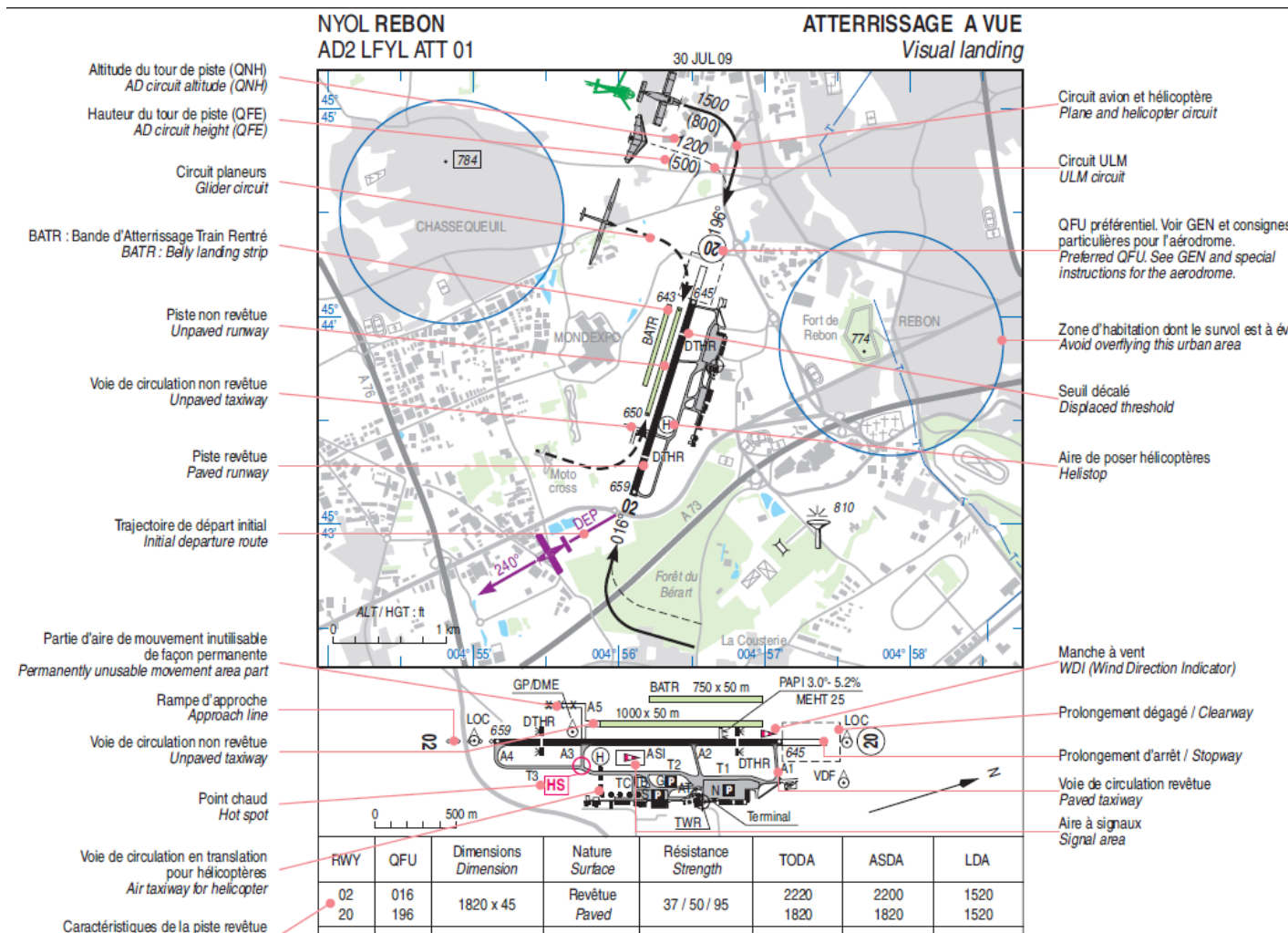
Les VAC (**V**isual **A**pproach **C**hart) fournissent des informations au pilote concernant un aéroport ou une héliport. **Elles sont essentielles pour le vol VFR.**

2. Description d'une VAC

2.1 Carte d'approche à vue



2.2 Carte d'atterrissage à vue



3. Cartes en-route

“

[Cliquez ici pour accéder à la fiche sur les cartes VFR en-route](#)

4. Liens utiles

L'accès aux VAC se fait sur le site du **SIA**. Il n'existe pas de lien direct.

[SIA](#) : Préparation de vol > Atlas VAC France puis choix VAC Aérodrômes ou Hélistations

[Liste des sigles utilisés sur les cartes VAC](#)